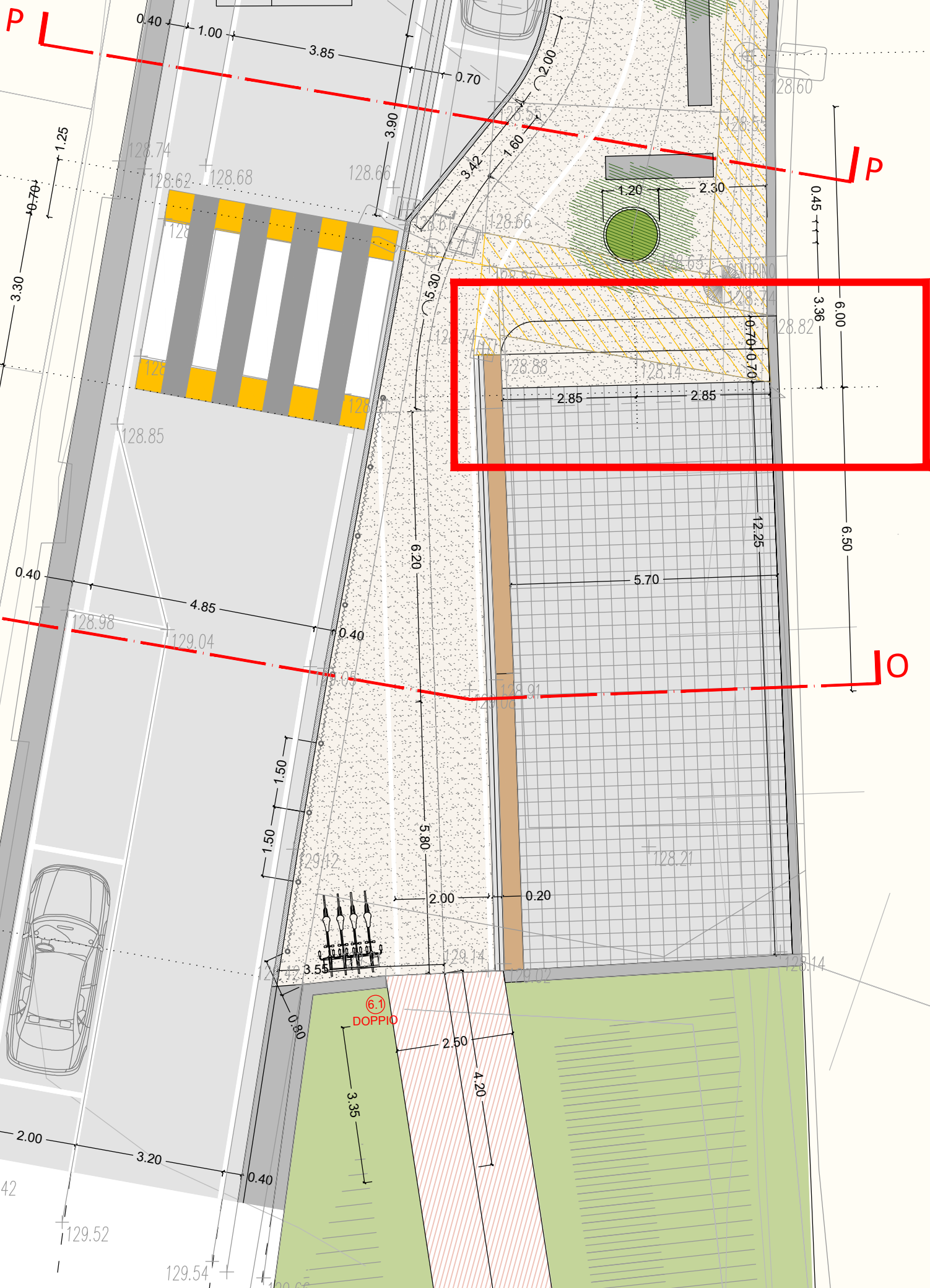
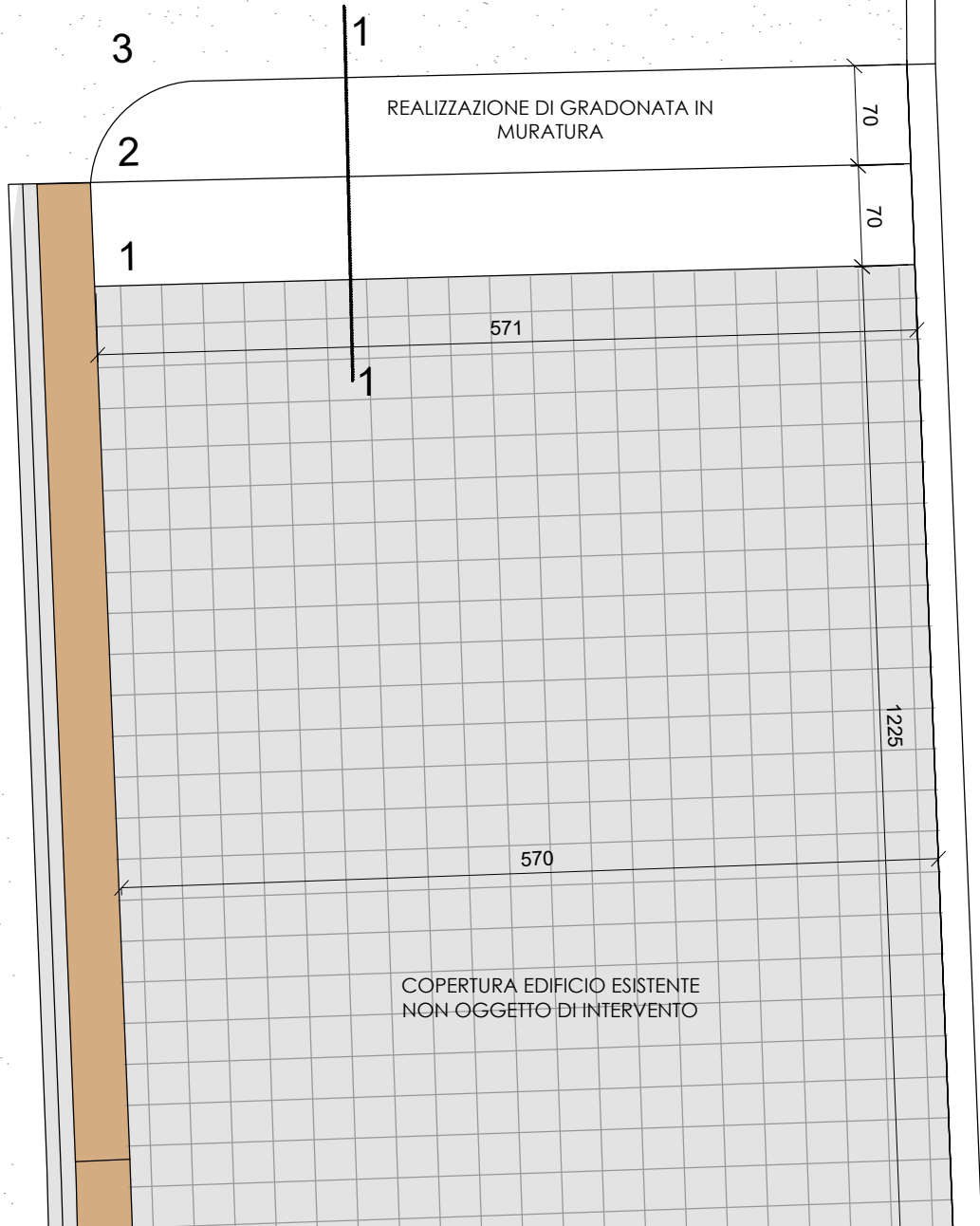


STATO DI PROGETTO
SCALA 1:100

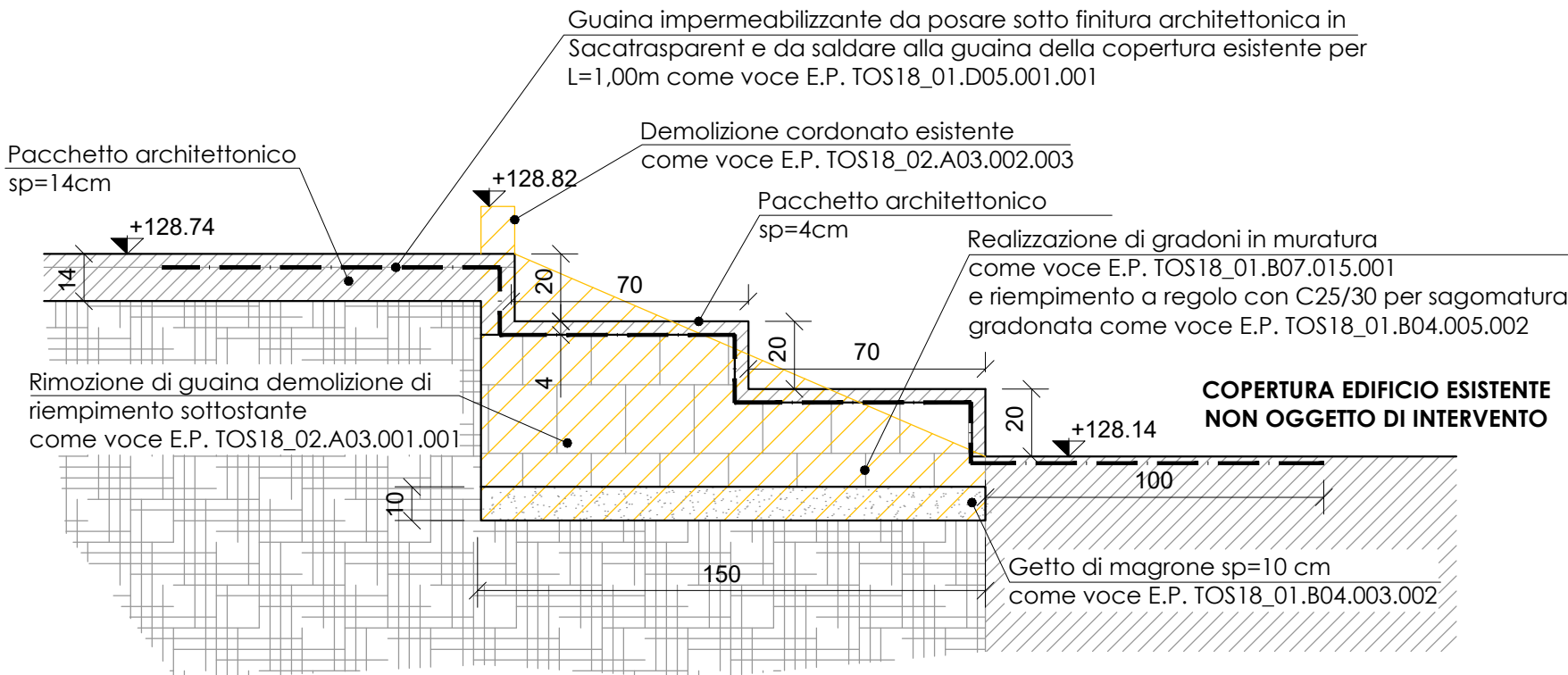
Rif.	CURVA
raggio	5.00m
angolo	28°



REALIZZAZIONE GRADONATA IN MURATURA
SCALA 1:50

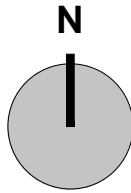


SEZIONE 1
SCALA 1:20



INQUADRAMENTO GENERALE
CON LOCALIZZAZIONE INTERVENTO

- PERCORSO
CICLABILE
- VAIANO
- PRATO



LEGENDA:



NOTE:

- le quote in pianta sono riportate in millimetri,
- le quote altimetriche sono riportate in metri.



COMMESSA / DATA

01114

05/2018

TITOLO PROGETTO

INTERVENTI DI MOBILITA' URBANA SOSTENIBILE: INCREMENTO MOBILITA' DOLCE-PISTE CICLOPEDONALI-PISTE CICLABILI IN AMBITO URBANO. RIMODULAZIONE PROGETTO DI CONNESSIONE RETE CICLABILE ESISTENTE NEL TRATTO VAIANO- PRATO ED ESTENSIONE ALL'ABITATO DI "CAMINO" E DI "LA BRIGLIA" CON REALIZZAZIONE DI N°1 ATTRAVERSAMENTO SUL FIUME BISENZIO.

COMMITTENTE

COMUNE DI VAIANO



Lavori Pubblici e Patrimonio
Via Mazzini 21 - 59021 Vaiano (PO)
C.F. 01185740485

R.U.P. Geom. Mario Galli

PROGETTISTA

OPEN INGEGNERIA s.r.l.

Dott.Ing. Francesco Santi
Via F.lli Giachetti 28/3 - 59100 Prato (PO) tel.0574-606858
CF: SNTFNC76R68G999X

OGGETTO

PROGETTO ESECUTIVO
OPERE STRUTTURALI - TRATTO 8
STATO DI PROGETTO
INTERVENTI SECONDARI

SCALA

1:100
1:50
1:20

CODICE TAVOLA

ESE.STR.TAV.003

CONSEGNE

1 - ESE 14/05/2018	5 -
2 -	6 -
3 -	7 -
4 -	8 -

REVISIONI

A - GMA 10/04/2018	E -
B - GMA 04/05/2018	F -
C -	G -
D -	H -